







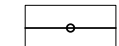
ERGÄNZUNGSSATZUNG "SELTENWIESE" IN ATZENROD

1:500

ANHANG 1: BESTANDSPLAN BIOTOPTYPEN



ZEICHENERKLÄRUNG (innerhalb des Geltungsbereichs)

-  33.41 Fettwiese mittlere Standorte
-  41.22 Feldhecke
-  45.10 - 45.30 Laubbaum
-  60.10 Von Bauwerken bestandene Fläche
-  Biotop
-  Geltungsbereich
-  Bestehende Grundstücksgrenzen

